

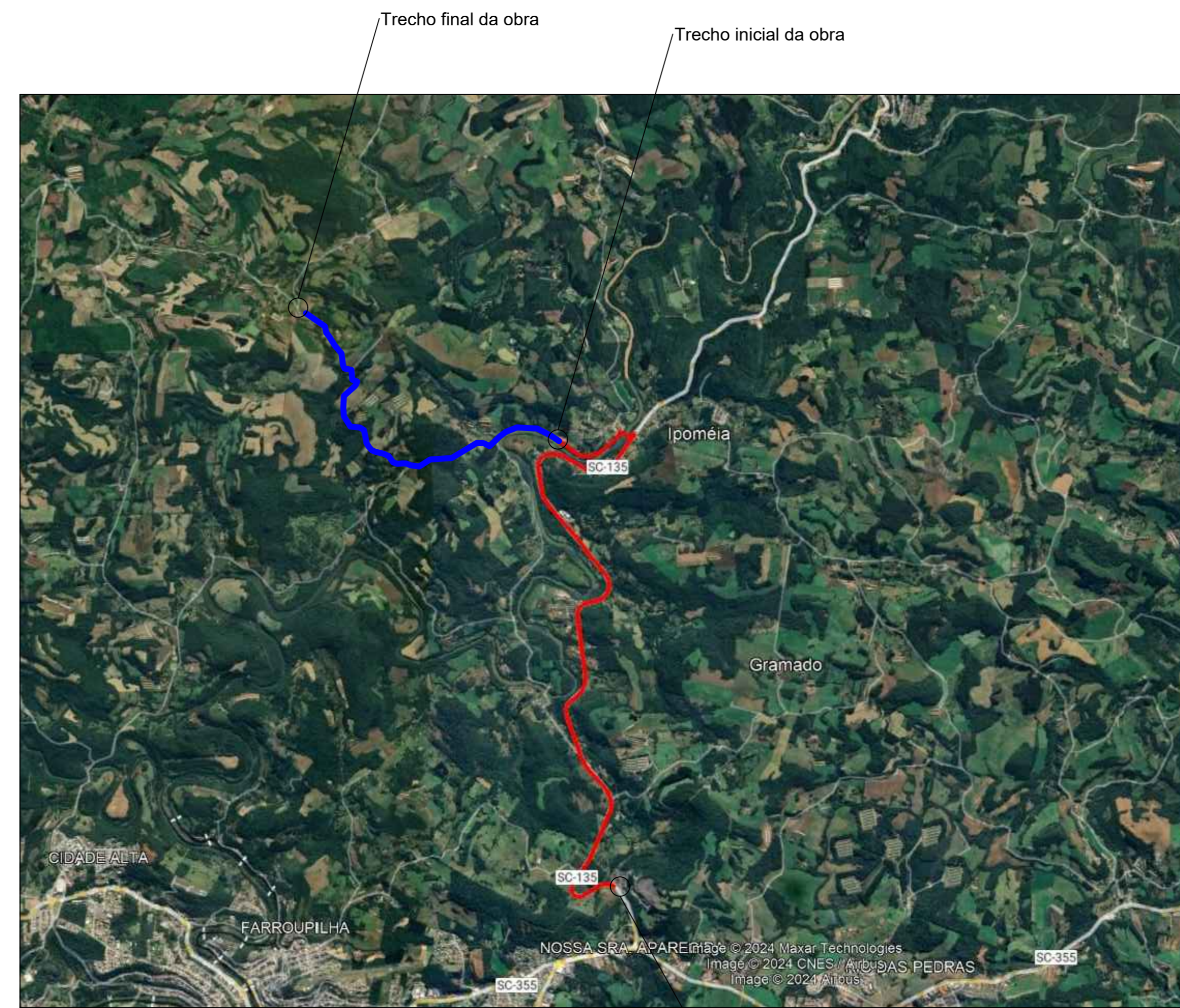


PLANTA DE SITUAÇÃO  
S/ ESCALA

COORDENADAS FINAIS  
LATITUDE: 26°55'30.88"S  
LONGITUDE: 51° 29.46"O  
KM 5,100

COORDENADAS INTERMEDIARIAS  
LATITUDE: 26°56'32.53"S  
LONGITUDE: 51° 28.64"O  
KM 2,100

COORDENADAS INICIAIS  
LATITUDE: 26°56'21.49"S  
LONGITUDE: 51° 27.94"O  
KM 0,000

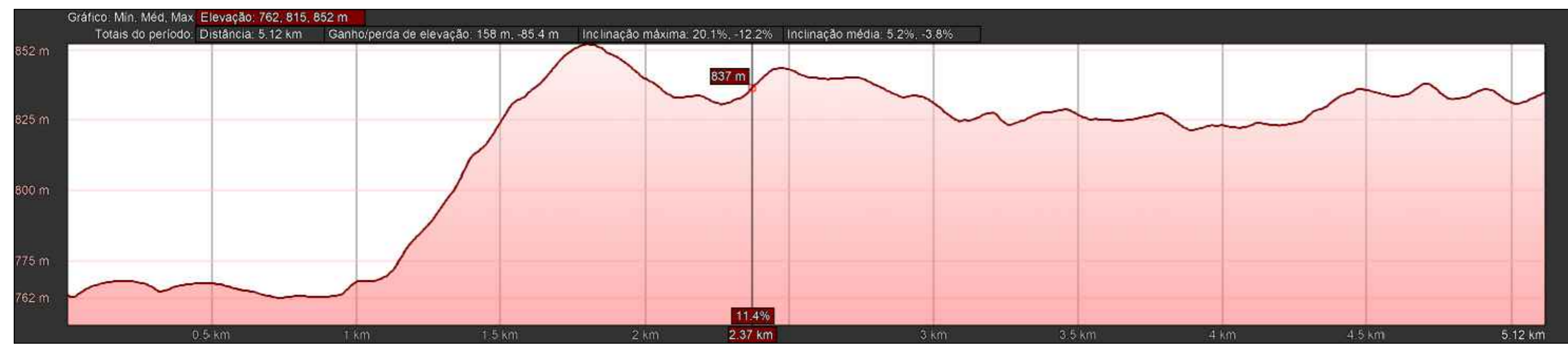
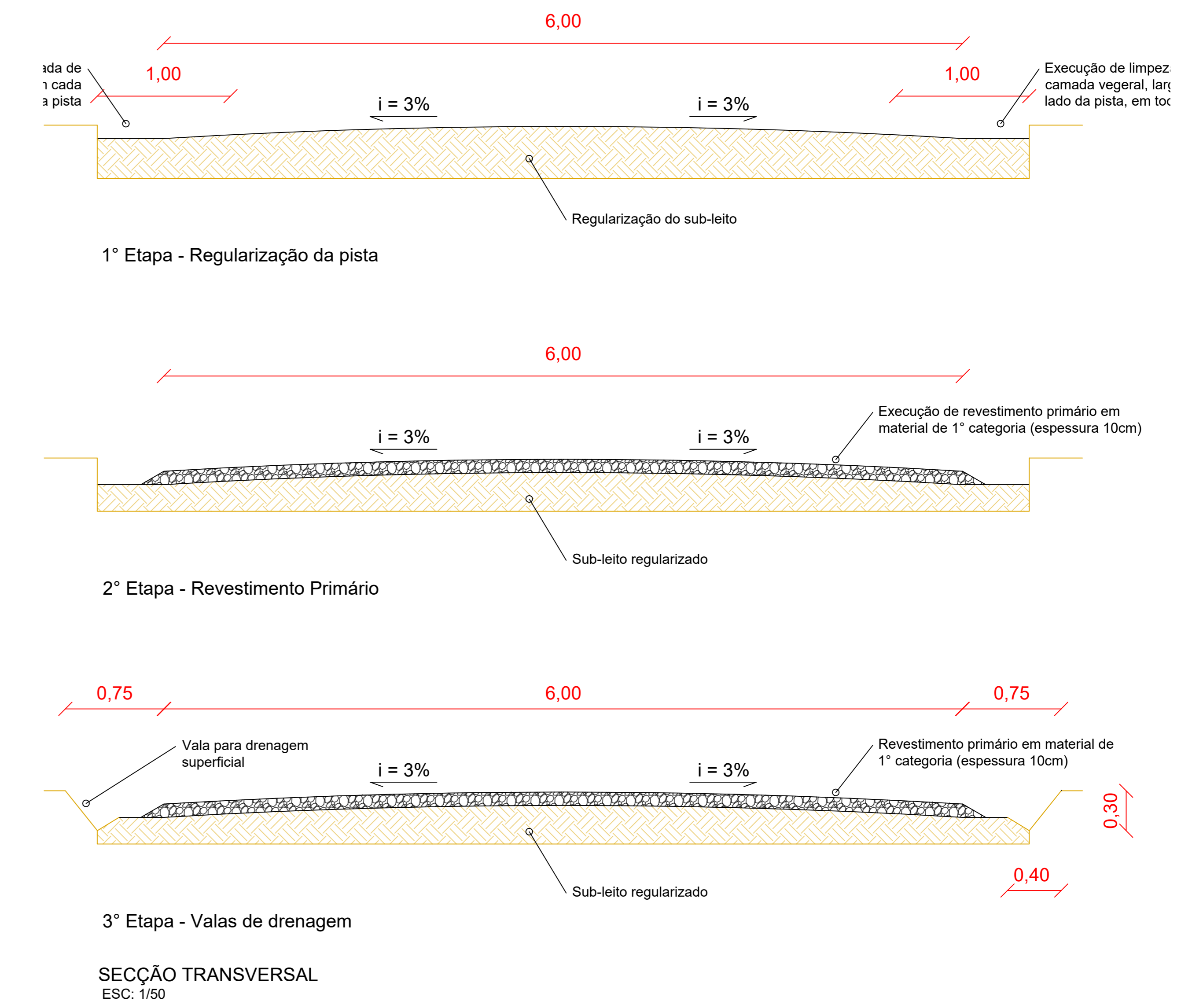


DMT total = 12,25 km

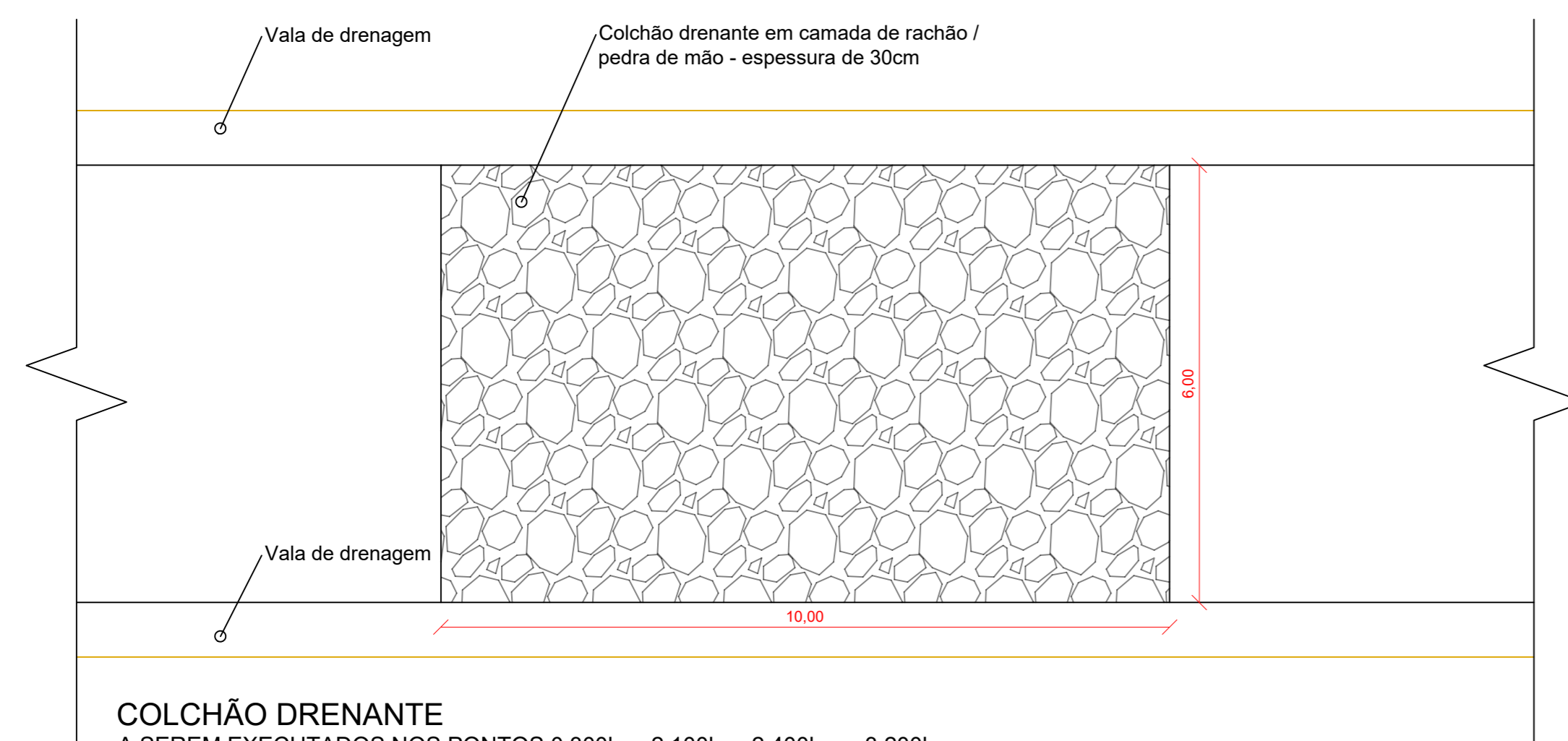
DMT em trecho pavimentado = 9,70 km (trecho indicado na cor vermelha)  
DMT em trecho não pavimentado = 2,55 km (ponto médio do trecho que será recuperado - trecho indicado na cor azul)

MAPA DE DMT  
S/ ESCALA

Local da jazida / pedraira



PERFIL LONGITUDINAL  
S/ ESCALA



COLCHÃO DRENANTE  
A SEREM EXECUTADOS NOS PONTOS 0,300km; 2,100km; 2,400km e 3,200km  
ESC: 1/75

COORDENADAS DO TRECHO A SER REGULARIZADO				
PONTO	DESCRIÇÃO	LATITUDE	LONGITUDE	EXTENSÃO DA OBRA
P01	Início do trecho - RA 475	26°56'21.49"S	51°27'1.94"O	5100,00 m
P02	Fim do trecho RA 475 - Início trecho RA 190	26°56'32.53"S	51° 28.64"O	
P03	Fim do trecho RA 190	26°55'30.88"S	51° 29.46"O	

**PROJETO DE MANUTENÇÃO / RECUPERAÇÃO DE ESTRADAS VICINAIS**

MUNICÍPIO: RIO DAS ANTAS/SC  
 PROPRIETÁRIO: MUNICÍPIO DE RIO DAS ANTAS/SC  
 RESPONSÁVEL TÉCNICO: ESTRADA VICIAL RA475 E RA190 - LINHA NOVO SÃO PAULO, ÁREA RURAL, RIO DAS ANTAS/SC

PREFEITURA MUNICIPAL DE RIO DAS ANTAS  
 CNPJ: 83.074.294/0001-23

RESPONSÁVEL TÉCNICO: GUSTAVO OLINQUEVICZ  
 CREA/SC: 138.144-D

APROVAÇÃO:

OBJETO: RECUPERAÇÃO DE ESTRADA VICINAL, COM SERVIÇOS DE TERRAPLANAGEM, REVESTIMENTO PRIMÁRIO E DRENAGEM PLUVIAL

RESPONSÁVEL TÉCNICO: GUSTAVO OLINQUEVICZ - CREA 138.144-D-SC

DESENHO: GUSTAVO OLINQUEVICZ

COMPRIMENTO: 5.100,00 m

ESCALA: INDICADA

FORMATO: A1

DATA: DEZEMBRO, 2023

PAV

FRANCA: 01/01