
























PLANTA DE LOCALIZAÇÃO SEM ESCALA

 TRECHO A PAVIMENTAR

LEGENDA

- | | | | | | |
|---|-------------------------|--|---------------------|--|-------------------------|
|  | CURVAS DE NÍVEL |  | MURO |  | RESIDÊNCIA EM MADEIRA |
|  | CURSO D'ÁGUA |  | BOCA DE LOBO |  | RESIDÊNCIA EM ALVENARIA |
|  | TUB. DRENAGEM EXISTENTE |  | BUEIRO PROJETADO |  | CONSTRUÇÃO RURAL |
|  | EIXO DA PISTA |  | SARJETA EM CONCRETO |  | POSTE |
|  | BORDO PROJETADO |  | BOCA DE BUEIRO |  | VEGETAÇÃO 1 |
|  | MEIO-FIO PROJETADO |  | |  | VEGETAÇÃO RASTEIRA |
|  | CERCA |  | |  | LAVOURA |



Assinatura Prefeito Municipal

Assinatura Responsável Técnico

TÍTULO:	PAVIMENTAÇÃO ASFÁLTICA	
REFERÊNCIA:	PROJETO BÁSICO - Planta de localização	
PROPRIETÁRIO:	MUNICÍPIO DE RIO DAS ANTAS	PRANCHA: 01/03
RESPONSÁVEL TÉCNICO:	GUSTAVO OLINQUEVICZ - CREA 188.144-0 SC	
ESCALA:	INDICADA	DATA: AGOSTO, 2023