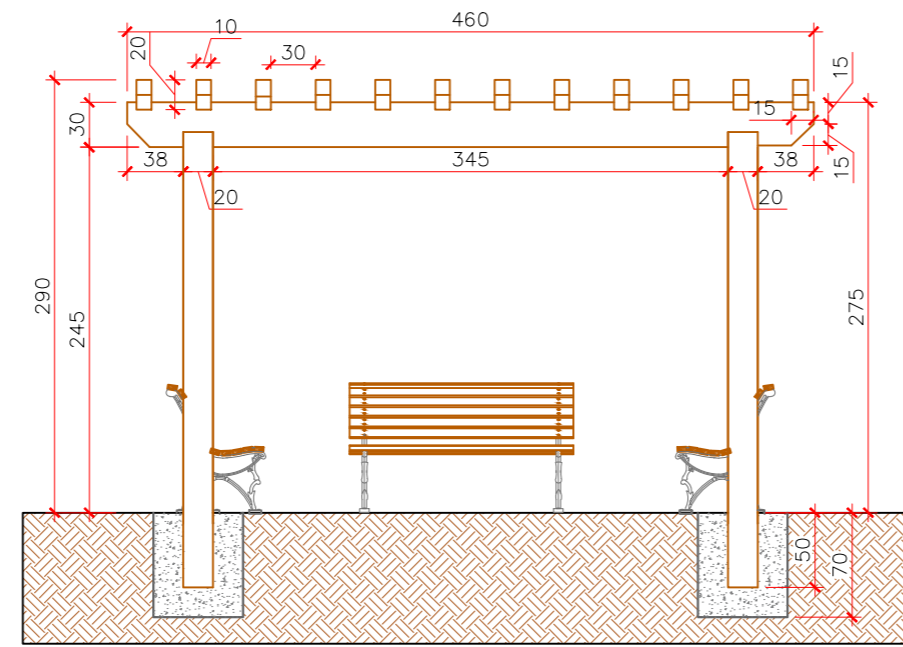
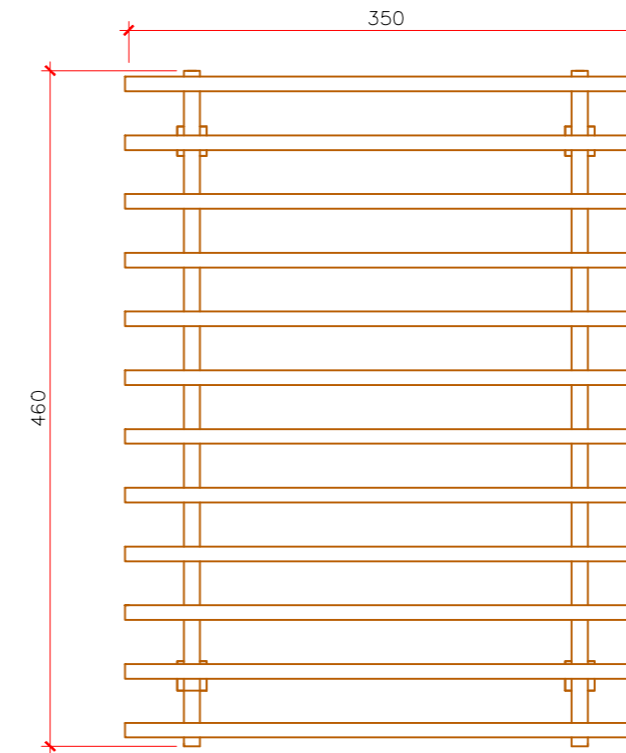


**PERGOLADO - VISTA LATERAL**  
Escala 1:50



**PERGOLADO - VISTA FRONTAL**  
Sem escala



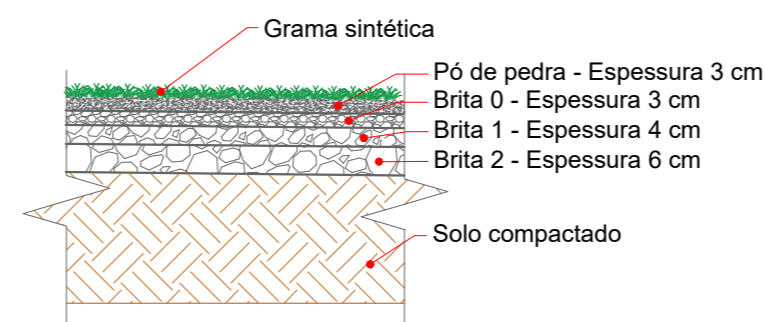
**PERGOLADO - PLANTA BAIXA**  
Sem escala



**MESA DE CONCRETO COM BANCOS**  
Sem escala



**DETALHE 3D DOS PERGOLADOS**  
Sem escala



**CAMADAS - GRAMA SINTÉTICA**  
Sem escala

 <b>Prefeitura Municipal de Rio das Antas-SC</b> SECRETARIA DE DESENVOLVIMENTO, INDÚSTRIA, COMÉRCIO, TURISMO E PLANEJAMENTO	
LOCALIZAÇÃO: <b>Rua Dona Elizabeth, Distrito de Ipomeia, Rio das Antas-SC</b>	
RESPONSÁVEL TÉCNICO: Amanda Folmann dos Santos Engenheira Civil - CREA-SC: 156009-0	CONTEÚDO DA PRANCHA: <b>Detalhamentos</b>
TAMANHO DA FOLHA: <b>A2</b>	ÁREA: <b>1.332,36 m²</b>
DATA: <b>Julho/2021</b>	ESCALA: <b>Indicada</b>
<b>4/5</b>	