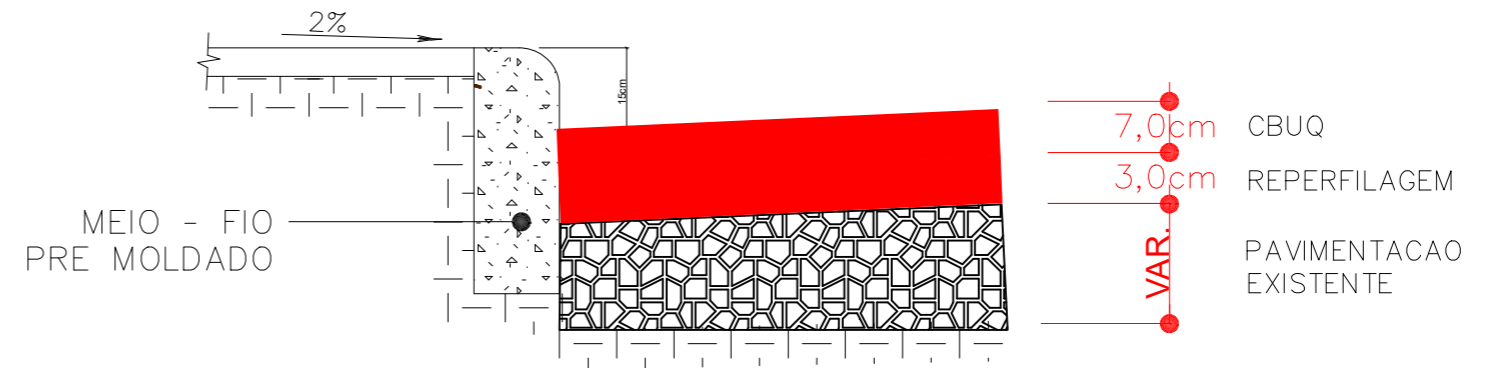
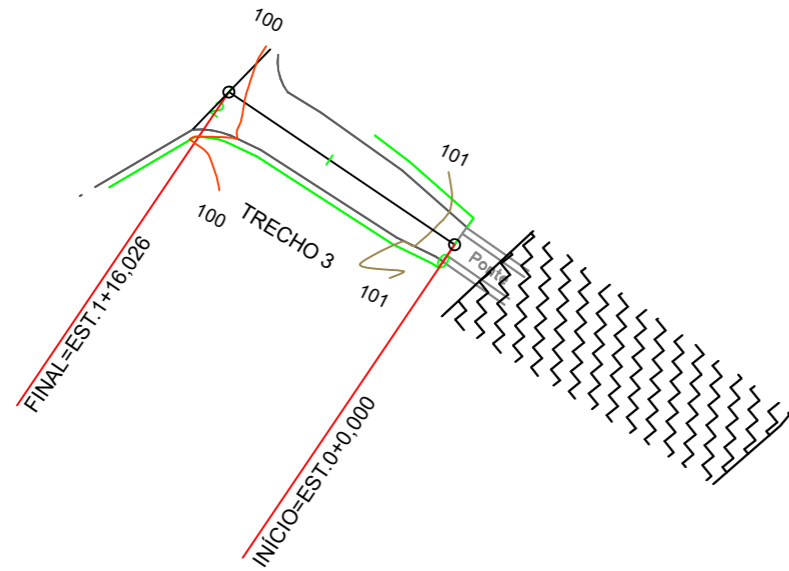


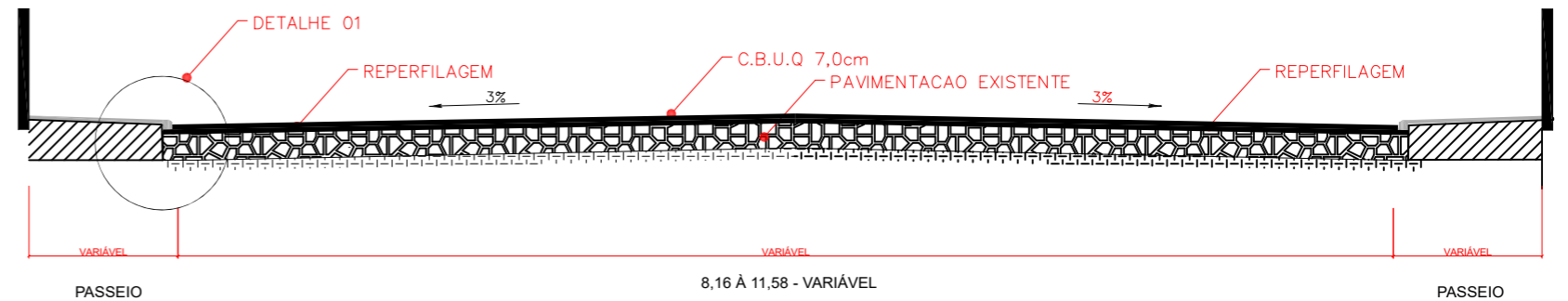
ESTATÍSTICA DAS ÁREAS

RUA HERCÍLIO LUZ - TRECHO 03

ESTACA 0 ATÉ ESTACA 1+16,03	
EXTENSÃO A PAVIMENTAR	36,03 m
LARGURA	8,16m à 11,58m
PISTA DE ROLAMENTO MÉDIA	9,87 m
PASSEIOS	1,50 m
ÁREA A PAVIMENTAR OBTIDA ELETRONICAMENTE	299,80m ²
MEIO FIO EXISTENTE	



DETALHE 01
RUA HERCÍLIO LUZ - TRECHO 03



SEÇÃO TRANSVERSAL DO PAVIMENTO
SEM ESC.
RUA HERCÍLIO LUZ - TRECHO 03

LEGENDA		CURVA DE NÍVEL		PERFIL DO TERRENO		CERCA		RM RESIDÊNCIA EM MADEIRA
		CURSO D'ÁGUA		BORDO DE TERRAPLANAGEM		MURO		RA RESIDÊNCIA EM ALVENARIA
		BUEIRO EXISTENTE		OFFSET DE ATERRO		BOCA DE LOBO		CR CONSTRUÇÃO RURAL
		EIXO PROJETADO		OFFSET DE CORTE		BUEIRO PROJETADO		POSTE
		BORDO PROJETADO		TALUDE DE CORTE		SARJETA EM CONCRETO		VEGETAÇÃO 1
		ACOSTAMENTO PROJETADO		TALUDE DE ATERRO		BOCA DE BUEIRO		VEGETAÇÃO RASTEIRA
	GRADE PROJETADO		PISTA PAVIMENTADA		DRENO PROFUNDO		LAVOURA	



TÍTULO:	PAVIMENTAÇÃO ASFÁLTICA - DISTRITO DE IPOMÉIA	
REFERÊNCIA:	PROJETO EXECUTIVO	PROJETO GEOMÉTRICO
PROPRIETÁRIO:	MUNICÍPIO DE RIO DAS ANTAS	
RESPONSÁVEL TÉCNICO:	RONALDO REGALIN - ENGENHEIRO CIVIL	
ESCALA:	SEM ESCALA	DATA: JULHO/2021

PRANCHA:
08/15