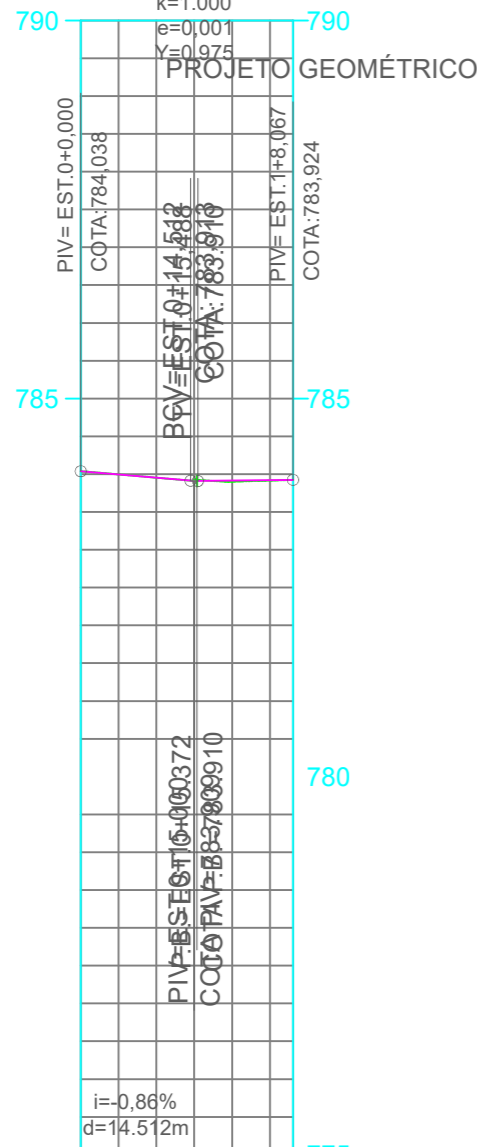


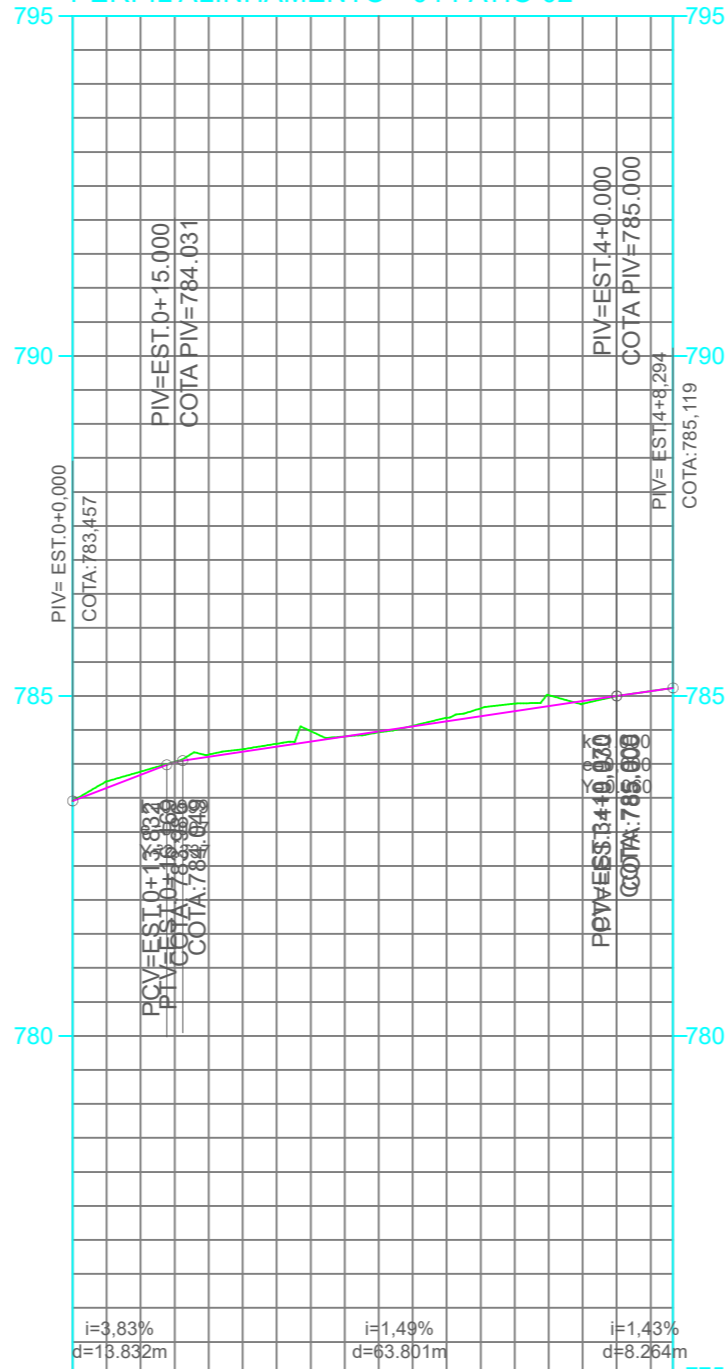
TRECHO PÁTIO

PERFIL ALINHAMENTO - 03 PATIO 01



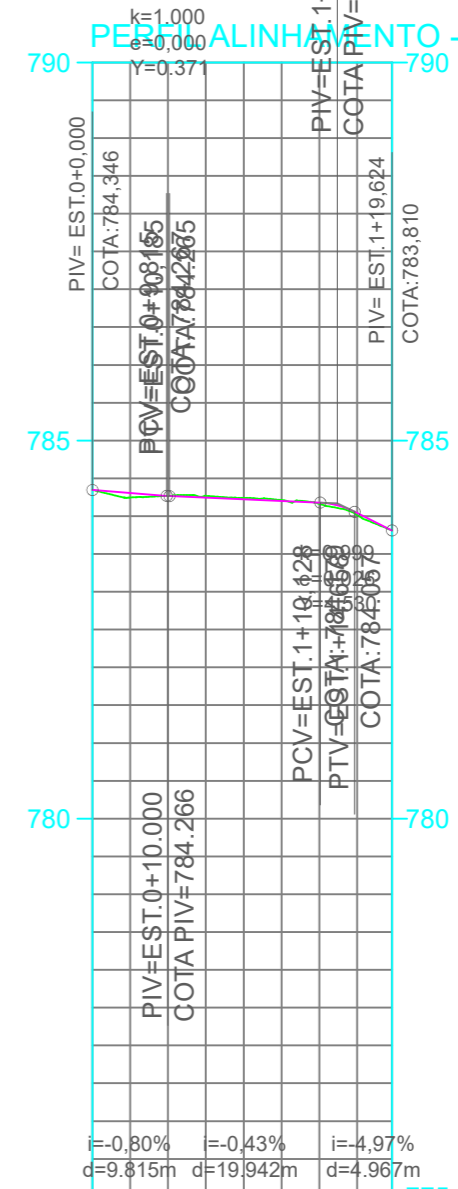
COTAS TERRENO/PROJET	784.04 784.038	783.90 783.898	783.92 783.924
ESTAQUEAMENTO	0	1	1
QUILOMETRAGEM			
PLANIMETRIA			

PERFIL ALINHAMENTO - 04 PATIO 02



COTAS TERRENO/PROJET	783.46 783.457	784.14 784.137	784.40 784.404	784.82 784.817	785.00 784.998	785.12 785.119
ESTAQUEAMENTO	0	1	2	3	4	4
QUILOMETRAGEM						
PLANIMETRIA						

PERFIL ALINHAMENTO - 05 PATIO 03



COTAS TERRENO/PROJET	784.35 784.346	784.24 784.241	783.81 783.810
ESTAQUEAMENTO	0	1	1
QUILOMETRAGEM			
PLANIMETRIA			

LEGENDA

- CURVA DE NÍVEL
- PERFIL DO TERRENO
- CERCA
- CURSO D'ÁGUA
- BORDO DE TERRAPLANAGEM
- MURO
- BUEIRO EXISTENTE
- OFFSET DE ATERRAMENTO
- BOCA DE LOBO
- RM RESIDÊNCIA EM MADEIRA
- OFFSET DE CORTE
- BUEIRO PROJETADO
- RA RESIDÊNCIA EM ALVENARIA
- TALUDE DE CORTE
- CR CONSTRUÇÃO RURAL
- TALUDE DE ATERRAMENTO
- POSTE
- ACOSTAMENTO PROJETADO
- PISTA PAVIMENTADA
- DRENO PROFUNDO
- VEGETAÇÃO 1
- VEGETAÇÃO RASTEIRA
- LAVOURA



TÍTULO:	PAVIMENTAÇÃO ASFALTICA	
REFERÊNCIA:	PROJETO EXECUTIVO	PROJETO GEOMÉTRICO
PROPRIETÁRIO:	MUNICÍPIO DE RIO DAS ANTAS	
RESPONSÁVEL TÉCNICO:	RONALDO REGALIN - ENGENHEIRO CIVIL	
ESCALA:	SEM ESCALA	DATA: MARÇO/2021

PRANCHA:
06/24