***ESTADO DE SANTA CATARINA***

***MUNICÍPIO DE RIO DAS ANTAS***

***AMARP - ASSOCIAÇÃO DOS MUNICÍPOS DO ALTO VALE DO RIO DO PEIXE***

# *PAVIMENTAÇÃO DE VIAS PUBLICAS*

## *Projeto Basico de Pavimentação em Concreto*
## *Rua Sergipe*

## *VOLUME 1*
## *PROJETO GEOMÉTRICO*

***Area a Pavimentar em Concreto: 810,00m2***

***Rio das Antas - SC, Outubro de 2025***

Documento assinado digitalmente
gov.br
GIOVANA PERAZZOLI
Data: 23/10/2025 13:45:42-0300
Verifique em https://validar.iti.gov.br



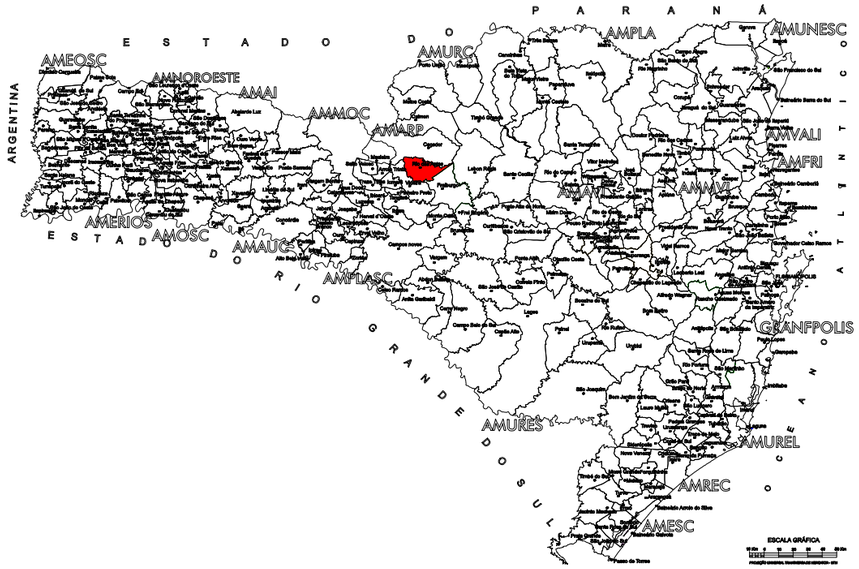





AMARP
Associação dos Municípios do Alto Vale do Rio do Peixe

| | | |
|---|---|---|
| TÍTULO: | PAVIMENTAÇÃO EM CONCRETO RUA SERGIPE | |
| REFERÊNCIA: | PROJETO EXECUTIVO | MAPA DE LOCALIZAÇÃO |
| PROPRIETÁRIO: | MUNICIPIO DE RIO DAS ANTAS | PRANCHA: 01/05 |
| RESPONSÁVEL TÉCNICO: | GIOVANA PERAZZOLI - ENG.ª CIVIL - CREA/SC 170.296-9 | |
| ESCALA: SEM ESCALA | DATA: OUTUBRO/2025 | |

PROJETO GEOMÉTRICO / LOCALIZAÇÃO




## LEGENDA

RUA A PAVIMENTAR EM CONCRETO
EXTENSÃO=81,00m

AMARP
Associação dos Municípios do Alto Vale do Rio do Peixe

| | |
|---|---|
| TÍTULO: | PAVIMENTAÇÃO EM CONCRETO RUA SERGIPE |
| REFERÊNCIA: | PROJETO EXECUTIVO — MAPA DE LOCALIZAÇÃO |
| PROPRIETÁRIO: | MUNICIPIO DE RIO DAS ANTAS — PRANCHA: 02/05 |
| RESPONSÁVEL TÉCNICO: | GIOVANA PERAZZOLI - ENG.ª CIVIL - CREA/SC 170.296-9 |
| ESCALA: SEM ESCALA | DATA: OUTUBRO/2025 |

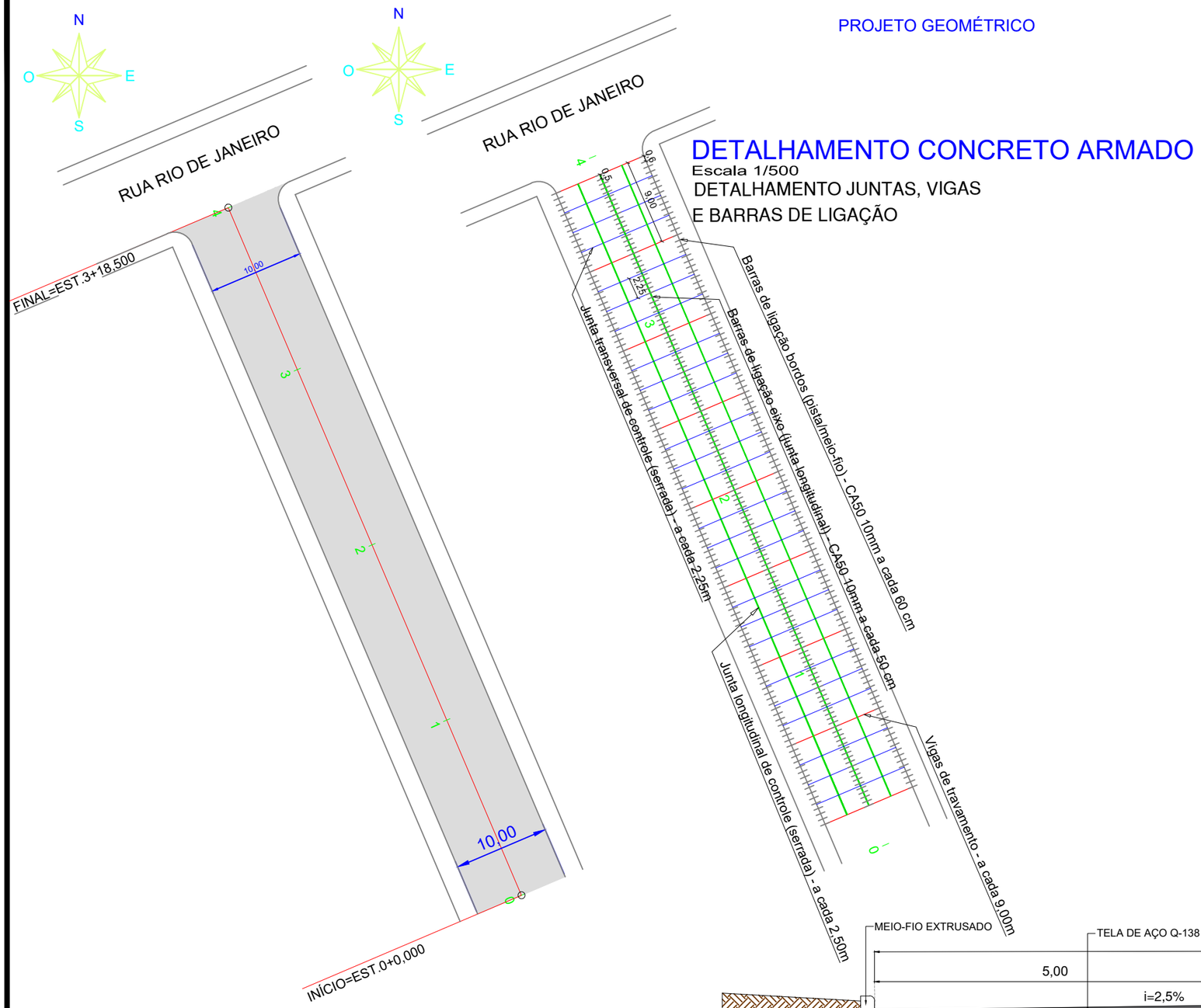


# PLANIALTIMÉTRICO
Escala 1/500

# DETALHAMENTO CONCRETO ARMADO
Escala 1/500

DETALHAMENTO JUNTAS, VIGAS
E BARRAS DE LIGAÇÃO




# ESTATISTICA DAS AREAS

## RUA SERGIPE

EST. 0+0,000 ATÉ EST. 3+18,500

| | |
|---|---|
| EXTENSÃO A PAVIMENTAR | 81,00m |
| LARGURA | 14,00m |
| PISTA DE ROLAMENTO | 10,00m |
| AREA A PAV. EM CONCRETO | 810,00m2 |
| MEIO FIO EXISTENTE | |

# LEGENDA:

Eixo

Area a pavimentar

| CAMADAS DO PAVIMENTO | | |
|---|---|---|
| ÍTEM | DESCRIÇÃO | ESPESSURA |
| 01 | CONCRETO ARMADO FCK= 40MPA | 12,00 cm |
| - - | EMULSÃO RR-2C (PINTURA DE LIGAÇÃO) | - - |
| 02 | BASE EM PÓ DE PEDRA/BICA CORRIDA | 3,00 cm |
| 03 | CALÇAMENTO EXISTENTE | - - |

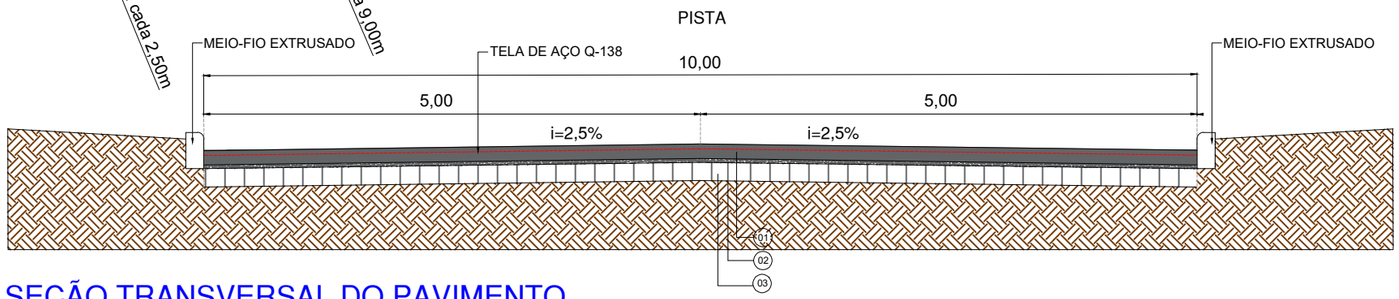


# SEÇÃO TRANSVERSAL DO PAVIMENTO
SEM ESC.
RUA SERGIPE

AMARP
Associação dos Municípios do Alto Vale do Rio do Peixe

| | |
|---|---|
| TÍTULO: | PAVIMENTAÇÃO EM CONCRETO RUA SERGIPE |
| REFERÊNCIA: | PROJETO EXECUTIVO — PROJETO GEOMÉTRICO |
| PROPRIETÁRIO: | MUNICIPIO DE RIO DAS ANTAS |
| RESPONSÁVEL TÉCNICO: | GIOVANA PERAZZOLI - ENG.ª CIVIL - CREA/SC 170.296-9 |
| ESCALA: SEM ESCALA | DATA: OUTUBRO/2025 |
| PRANCHA: | 03/05 |

# PROJETO GEOMÉTRICO

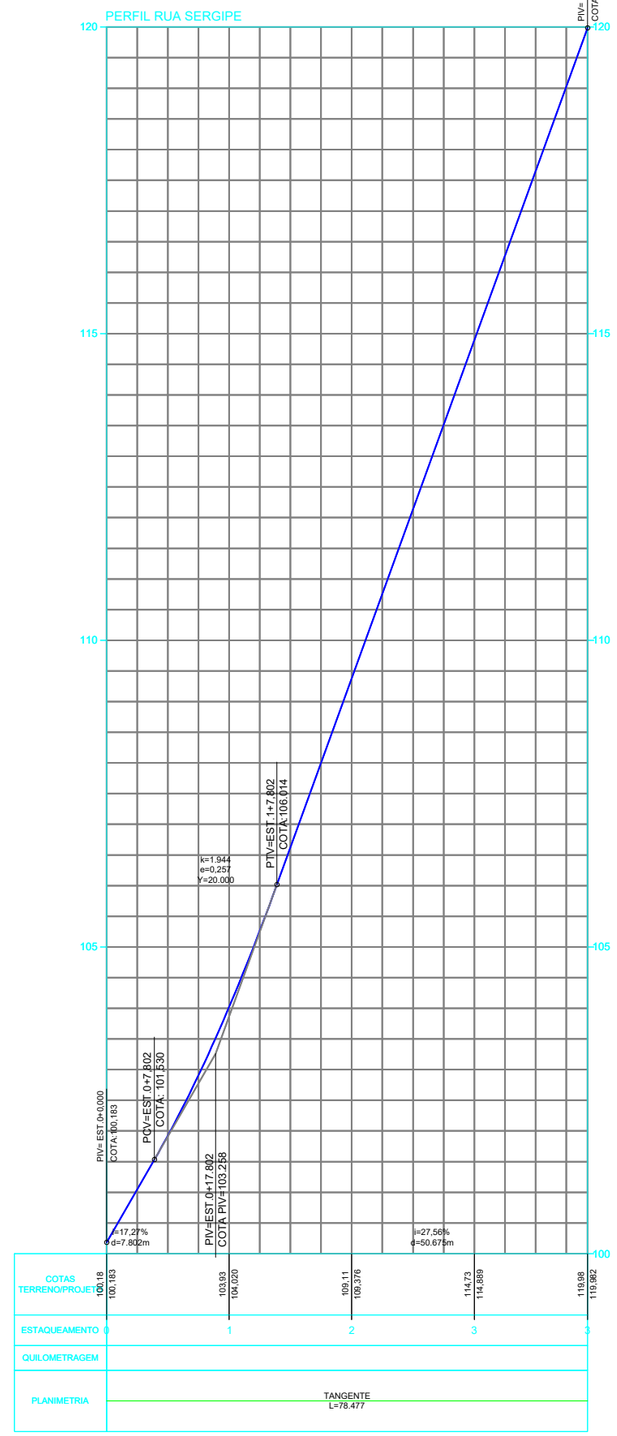


AMARP
Associação dos Municípios do Alto Vale do Rio do Peixe

| | |
|---|---|
| TÍTULO: | PAVIMENTAÇÃO EM CONCRETO RUA SERGIPE |
| REFERÊNCIA: | PROJETO EXECUTIVO — PERFIL LONGITUDINAL |
| PROPRIETÁRIO: | MUNICIPIO DE RIO DAS ANTAS |
| RESPONSÁVEL TÉCNICO: | GIOVANA PERAZZOLI - ENG.ª CIVIL - CREA/SC 170.296-9 |
| ESCALA: SEM ESCALA | DATA: OUTUBRO/2025 |
| PRANCHA: | 04/05 |

PROJETO GEOMÉTRICO

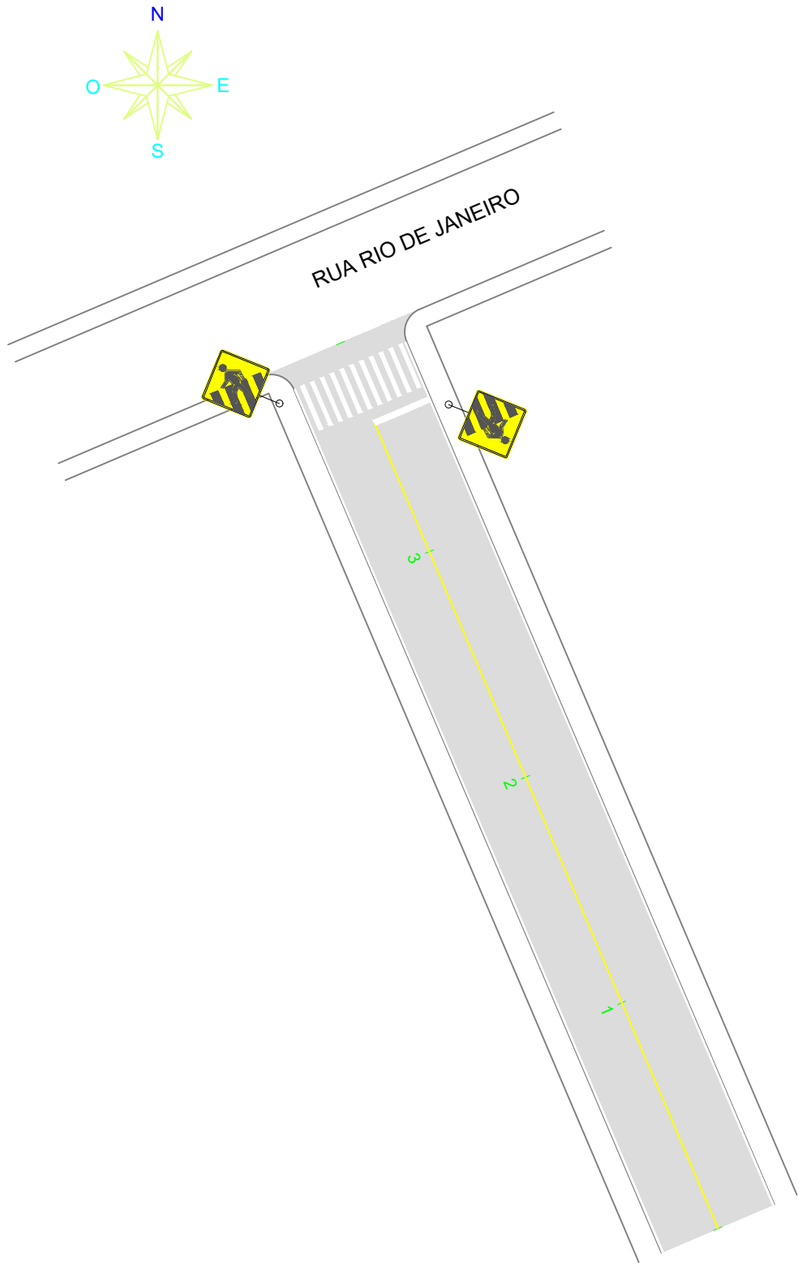


SINALIZAÇÃO
Escala 1/500

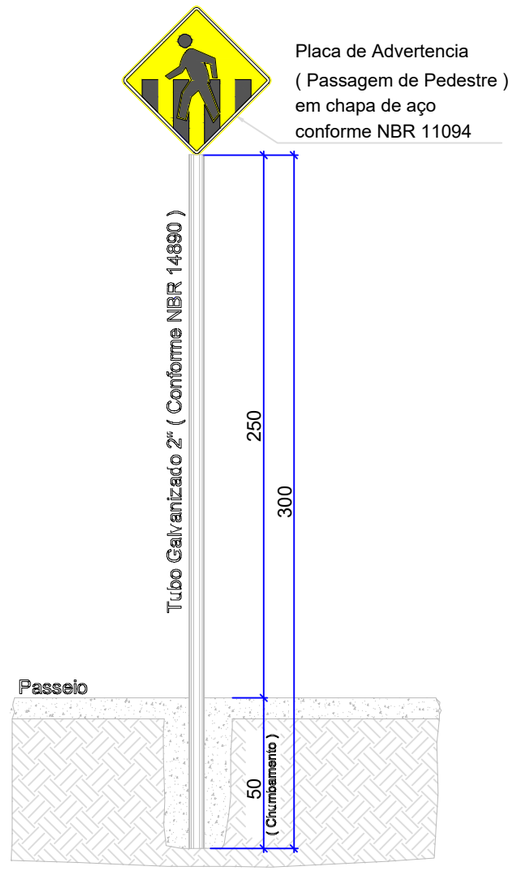


DETALHE ESQUEMATICO
ESC: 1/ 15
CONFORME NBR 14962

# SINALIZAÇÃO - PLACAS

## RUA SERGIPE

| | |
|---|---|
| PLACA DE SINALIZAÇÃO | 02 |
| PLACA DE DENOMINAÇÃO EXISTENTE | |
| FAIXA DE PEDESTRE | 01 |
| TOTAL DE PLACAS | 02 |

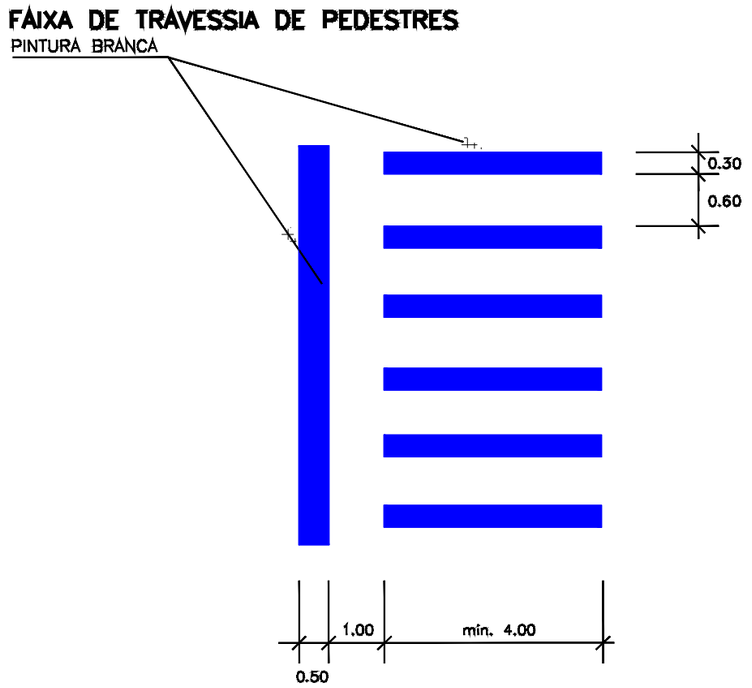


## SINALIZAÇÃO HORIZONTAL

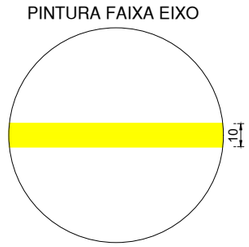


FAIXA CONTINUA
AMARELA NO EIXO
EXTENSÃO: 72,50m x 0,10m
= 7,25m²

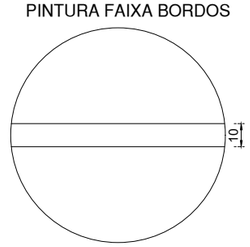


FAIXA DE DELIMITAÇÃO DE
BORDO BRANCA
EXTENSÃO: 152,00m x 0,10m x
= 15,20m²

AMARP
Associação dos Municípios do Alto Vale do Rio do Peixe

| | | | |
|---|---|---|---|
| TÍTULO: | PAVIMENTAÇÃO EM CONCRETO RUA SERGIPE | | |
| REFERÊNCIA: | PROJETO EXECUTIVO | SINALIZAÇÃO | |
| PROPRIETÁRIO: | MUNICIPIO DE RIO DAS ANTAS | | PRANCHA: 05/05 |
| RESPONSÁVEL TÉCNICO: | GIOVANA PERAZZOLI - ENG.ª CIVIL - CREA/SC 170.296-9 | | |
| ESCALA: SEM ESCALA | | DATA: OUTUBRO/2025 | |