ESTADO DE SANTA CATARINA

MUNICÍPIO DE RIO DAS ANTAS

AMARP - ASSOCIAÇÃO DOS MUNICÍPOS DO ALTO VALE DO RIO DO PEIXE

PAVIMENTAÇÃO DE VIAS PUBLICAS

Projeto Basico de Pavimentação em Concreto
Rua Mario Forlin

VOLUME 1
PROJETO GEOMÉTRICO

Area a Pavimentar em Concreto: 427,80m2

Rio das Antas - SC, Outubro de 2025

Documento assinado digitalmente
gov.br
GIOVANA PERAZZOLI
Data: 23/10/2025 13:45:42-0300
Verifique em https://validar.iti.gov.br



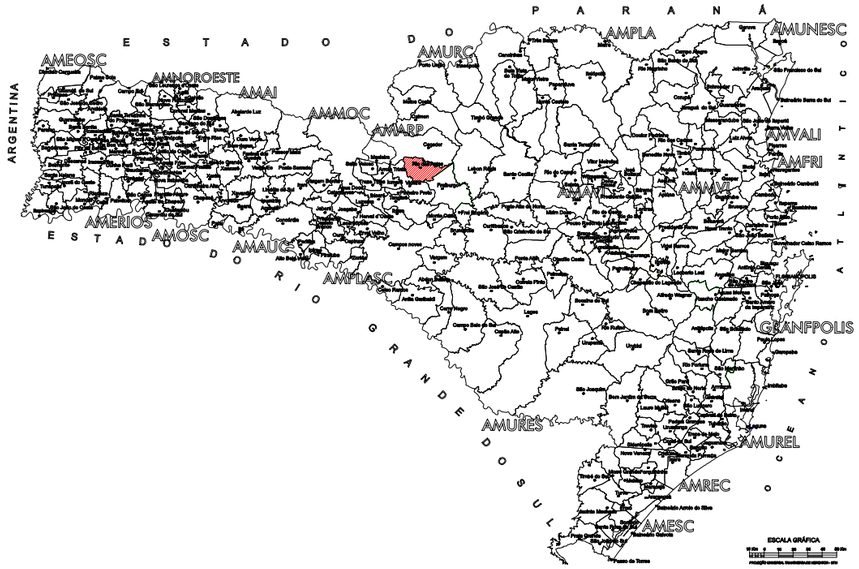



TÍTULO:	PAVIMENTAÇÃO EM CONCRETO RUA MARIO FORLIN	
REFERÊNCIA:	PROJETO EXECUTIVO	MAPA DE LOCALIZAÇÃO
PROPRIETÁRIO:	MUNICIPIO DE RIO DAS ANTAS	PRANCHA: 01/06
RESPONSÁVEL TÉCNICO:	GIOVANA PERAZZOLI - ENG.ª CIVIL - CREA/SC 170.296-9	
ESCALA: SEM ESCALA	DATA: OUTUBRO/2025	

PROJETO GEOMÉTRICO / LOCALIZAÇÃO



LEGENDA

RUA A PAVIMENTAR EM CONCRETO
EXTENSÃO=72,05m

TÍTULO:	PAVIMENTAÇÃO EM CONCRETO RUA MARIO FORLIN		
REFERÊNCIA:	PROJETO EXECUTIVO	MAPA DE LOCALIZAÇÃO	
PROPRIETÁRIO:	MUNICIPIO DE RIO DAS ANTAS		PRANCHA: 02/06
RESPONSÁVEL TÉCNICO:	GIOVANA PERAZZOLI - ENG.ª CIVIL - CREA/SC 170.296-9		
ESCALA: SEM ESCALA		DATA: OUTUBRO/2025	

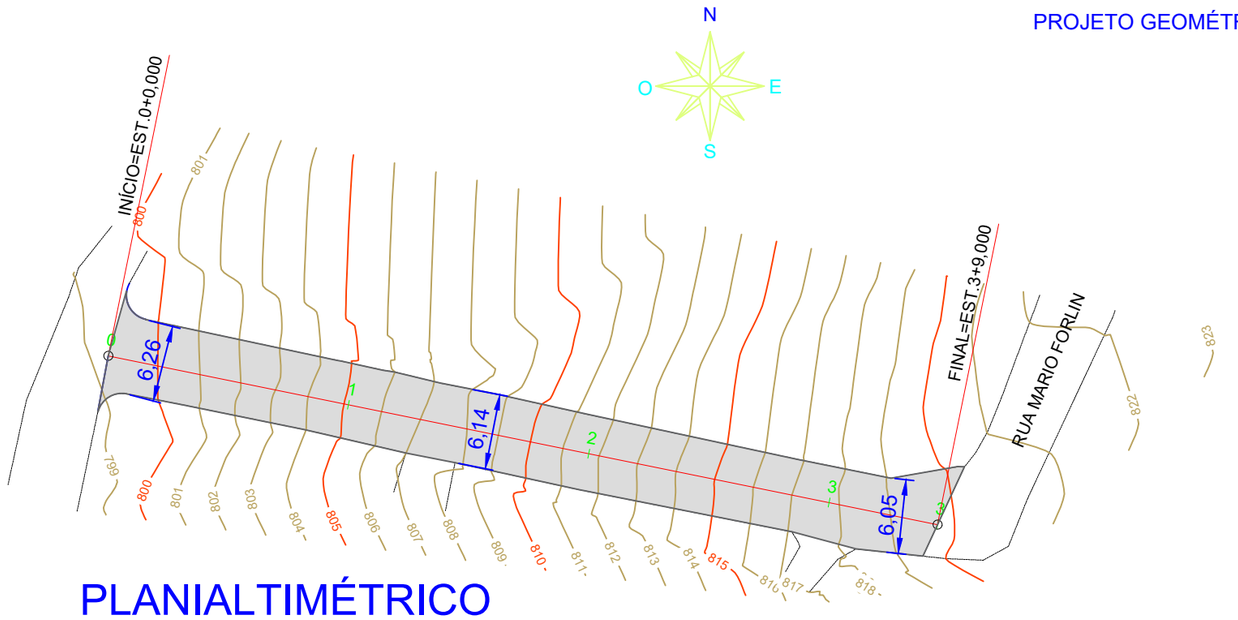

PLANIALTIMÉTRICO

Escala 1/500

ESTATISTICA DAS AREAS

RUA MARIO FORLIN

EST. 0+0,000 ATÉ EST. 3+9,000	
EXTENSÃO A PAVIMENTAR	72,05m
LARGURA VARIÁVEL	VARIÁVEL
PISTA DE ROLAMENTO VARIÁVEL	VARIÁVEL
AREA A PAV. EM CONCRETO	427,80m2
MEIO FIO EXISTENTE	

LEGENDA:

Eixo

Area a pavimentar



DETALHAMENTO CONCRETO ARMADO

Escala 1/500

DETALHAMENTO JUNTAS, VIGAS
E BARRAS DE LIGAÇÃO

CAMADAS DO PAVIMENTO

ÍTEM	DESCRIÇÃO	ESPESSURA
01	CONCRETO ARMADO FCK= 40MPA	12,00 cm
- -	EMULSÃO RR-2C (PINTURA DE LIGAÇÃO)	- -
02	BASE EM PÓ DE PEDRA/BICA CORRIDA	3,00 cm
03	CALÇAMENTO EXISTENTE	- -

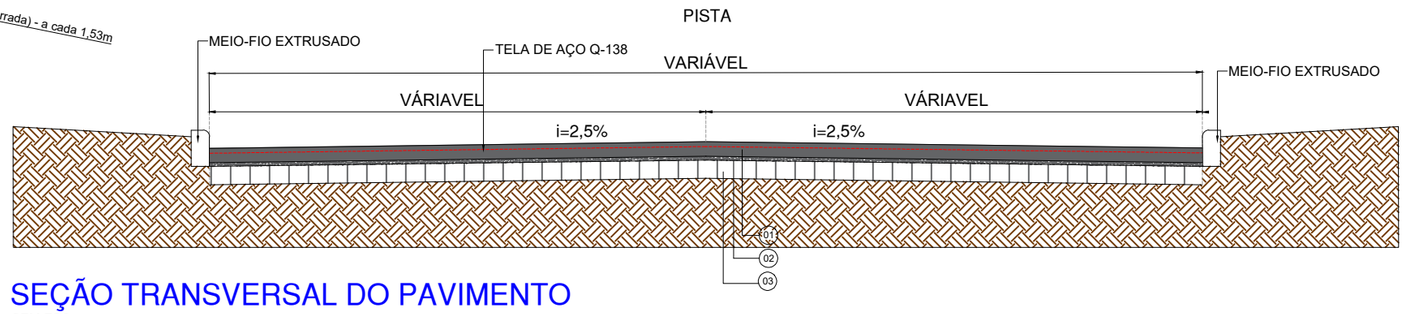

SEÇÃO TRANSVERSAL DO PAVIMENTO

SEM ESC.
RUA MARIO FORLIN

AMARP
Associação dos Municípios do Alto Vale do Rio do Peixe

TÍTULO:	PAVIMENTAÇÃO EM CONCRETO RUA MARIO FORLIN
REFERÊNCIA:	PROJETO EXECUTIVO — PROJETO GEOMÉTRICO
PROPRIETÁRIO:	MUNICIPIO DE RIO DAS ANTAS
RESPONSÁVEL TÉCNICO:	GIOVANA PERAZZOLI - ENG.ª CIVIL - CREA/SC 170.296-9
ESCALA: SEM ESCALA	DATA: OUTUBRO/2025
PRANCHA:	03/06

PROJETO GEOMÉTRICO

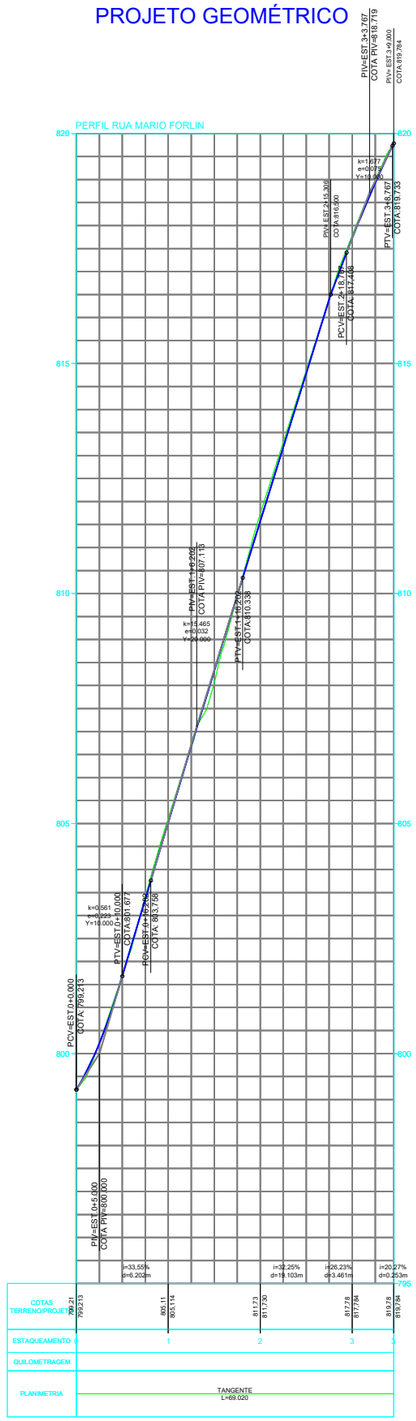

AMARP
Associação dos Municípios do Alto Vale do Rio do Peixe

TÍTULO:	PAVIMENTAÇÃO EM CONCRETO RUA MARIO FORLIN
REFERÊNCIA:	PROJETO EXECUTIVO — PERFIL LONGITUDINAL
PROPRIETÁRIO:	MUNICIPIO DE RIO DAS ANTAS — PRANCHA: 04/06
RESPONSÁVEL TÉCNICO:	GIOVANA PERAZZOLI - ENG.ª CIVIL - CREA/SC 170.296-9
ESCALA: SEM ESCALA	DATA: OUTUBRO/2025

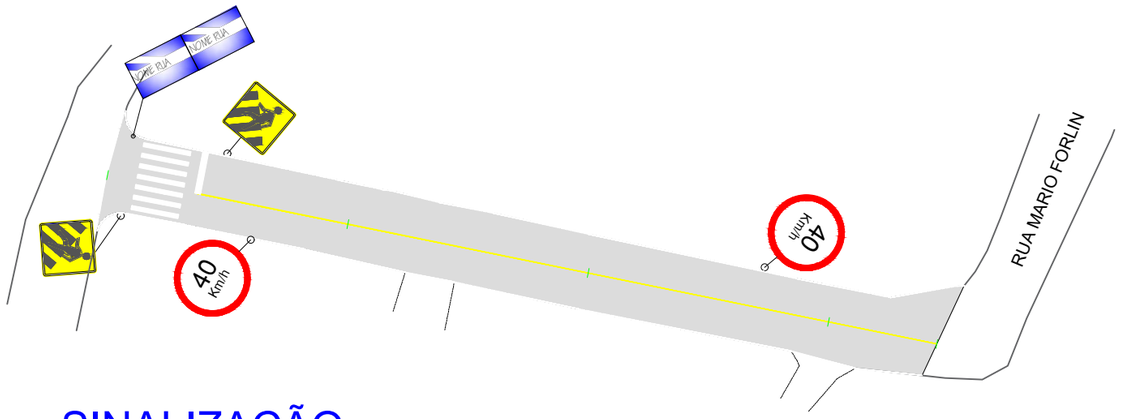

SINALIZAÇÃO
Escala 1/500

SINALIZAÇÃO - PLACAS

RUA MARIO FORLIN

PLACA DE SINALIZAÇÃO	04
PLACA DE DENOMINAÇÃO	01
FAIXA DE PEDESTRE	01
TOTAL DE PLACAS	05

FAIXA DE TRAVESSIA DE PEDESTRES

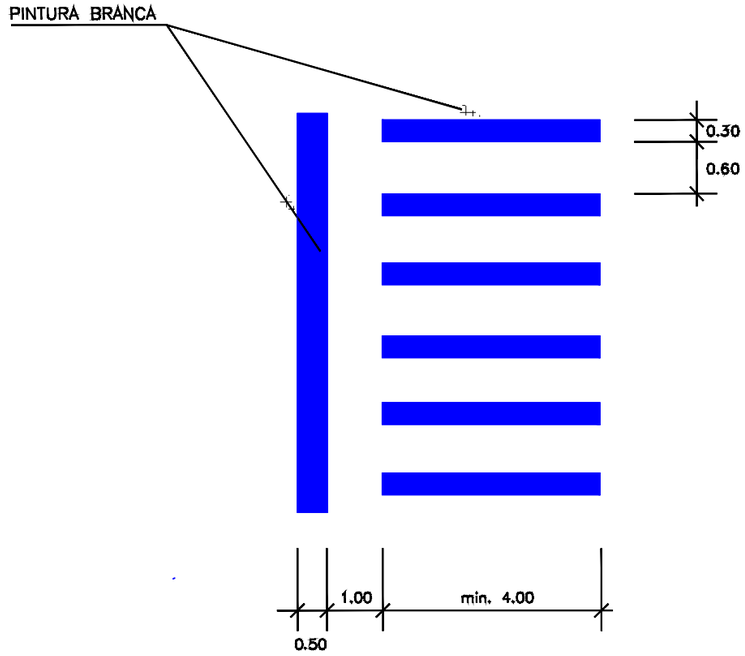

SINALIZAÇÃO HORIZONTAL

PINTURA FAIXA EIXO

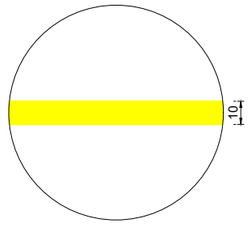

FAIXA CONTINUA
AMARELA NO EIXO
EXTENSÃO: 62,00m x 0,10m
= 6,20m²

PINTURA FAIXA BORDOS

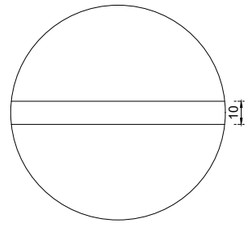

FAIXA DE DELIMITAÇÃO DE
BORDO BRANCA
EXTENSÃO: 141,35m x 0,10m x
= 14,135m²

TÍTULO:	PAVIMENTAÇÃO EM CONCRETO RUA MARIO FORLIN		
REFERÊNCIA:	PROJETO EXECUTIVO	SINALIZAÇÃO	
PROPRIETÁRIO:	MUNICIPIO DE RIO DAS ANTAS		PRANCHA: 05/06
RESPONSÁVEL TÉCNICO:	GIOVANA PERAZZOLI - ENG.ª CIVIL - CREA/SC 170.296-9		
ESCALA: SEM ESCALA		DATA: OUTUBRO/2025	

PROJETO GEOMÉTRICO-DETALHE PLACAS

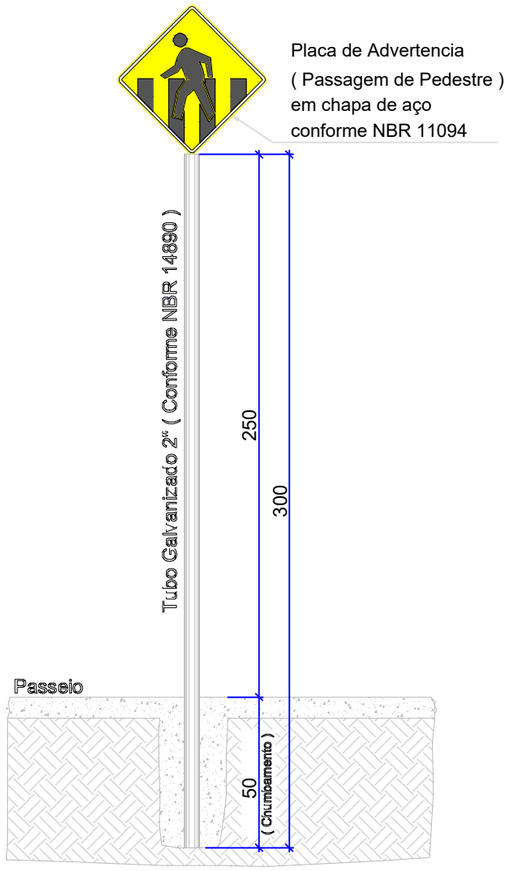

DETALHE ESQUEMATICO

ESC: 1/ 15

CONFORME NBR 14962

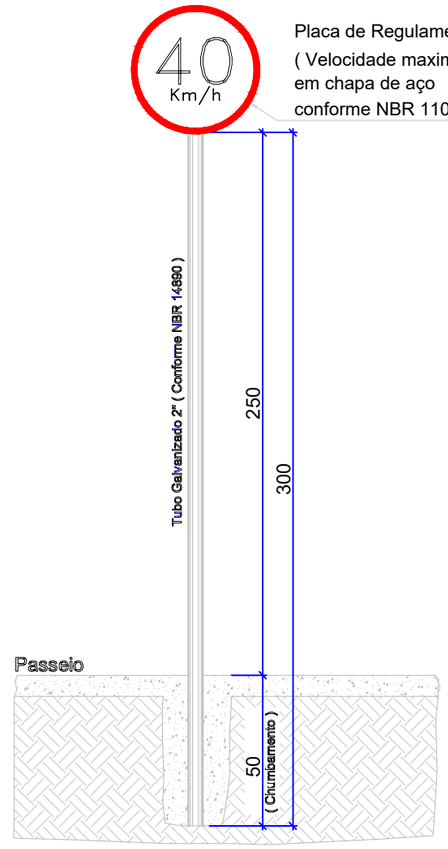

DETALHE ESQUEMATICO

ESC: 1/ 15

CONFORME NBR 14962



DETALHE ESQUEMATICO

ESC: 1/ 15

PLACA COM O NOME DA RUA

AMARP

Associação dos Municípios do Alto Vale do Rio do Peixe

TÍTULO:	PAVIMENTAÇÃO EM CONCRETO RUA MARIO FORLIN	
REFERÊNCIA:	PROJETO EXECUTIVO	PROJETO GEOMÉTRICO DETALHE PLACAS
PROPRIETÁRIO:	MUNICIPIO DE RIO DAS ANTAS	PRANCHA: 06/06
RESPONSÁVEL TÉCNICO:	GIOVANA PERAZZOLI - ENG.ª CIVIL - CREA/SC 170.296-9	
ESCALA: SEM ESCALA	DATA: OUTUBRO/2025	