ESTADO DE SANTA CATARINA

MUNICÍPIO DE RIO DAS ANTAS

AMARP - ASSOCIAÇÃO DOS MUNICÍPOS DO ALTO VALE DO RIO DO PEIXE

PAVIMENTAÇÃO DE VIAS PUBLICAS

Projeto Basico de Pavimentação em Concreto
Rua da Felicidade

VOLUME 1
PROJETO GEOMÉTRICO

Area a Pavimentar em Concreto: 760,00m2

Rio das Antas - SC, Outubro de 2025

Documento assinado digitalmente
gov.br
GIOVANA PERAZZOLI
Data: 23/10/2025 13:45:42-0300
Verifique em https://validar.iti.gov.br



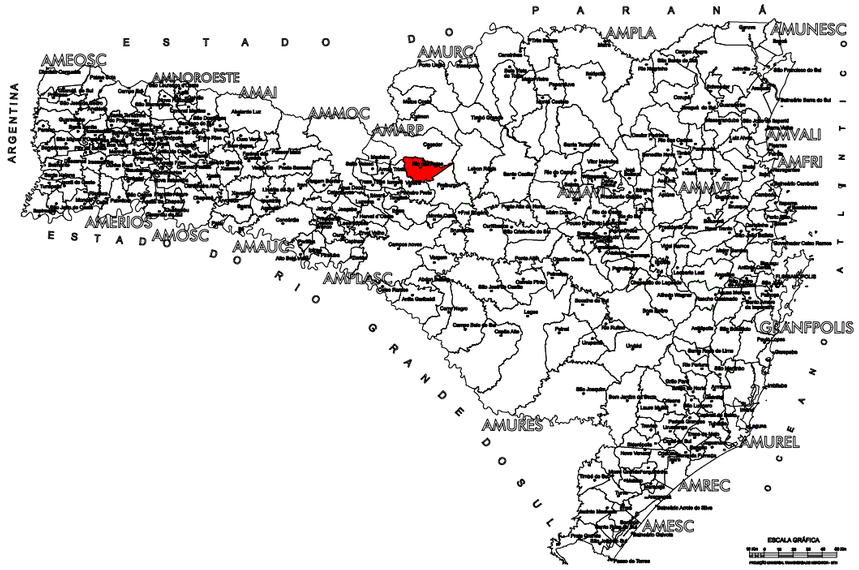



TÍTULO:	PAVIMENTAÇÃO EM CONCRETO RUA DA FELICIDADE	
REFERÊNCIA:	PROJETO EXECUTIVO	MAPA DE LOCALIZAÇÃO
PROPRIETÁRIO:	MUNICIPIO DE RIO DAS ANTAS	PRANCHA: 01/05
RESPONSÁVEL TÉCNICO:	GIOVANA PERAZZOLI - ENG.ª CIVIL - CREA/SC 170.296-9	
ESCALA: SEM ESCALA	DATA: OUTUBRO/2025	

PROJETO GEOMÉTRICO / LOCALIZAÇÃO



LEGENDA

RUA A PAVIMENTAR EM CONCRETO
EXTENSÃO=95,00m

AMARP
Associação dos Municípios do Alto Vale do Rio do Peixe

TÍTULO:	PAVIMENTAÇÃO EM CONCRETO RUA DA FELICIDADE
REFERÊNCIA:	PROJETO EXECUTIVO — MAPA DE LOCALIZAÇÃO
PROPRIETÁRIO:	MUNICIPIO DE RIO DAS ANTAS
RESPONSÁVEL TÉCNICO:	GIOVANA PERAZZOLI - ENG.ª CIVIL - CREA/SC 170.296-9
ESCALA: SEM ESCALA	DATA: OUTUBRO/2025
PRANCHA:	02/05

PROJETO GEOMÉTRICO

RUA TADEU IANTAS

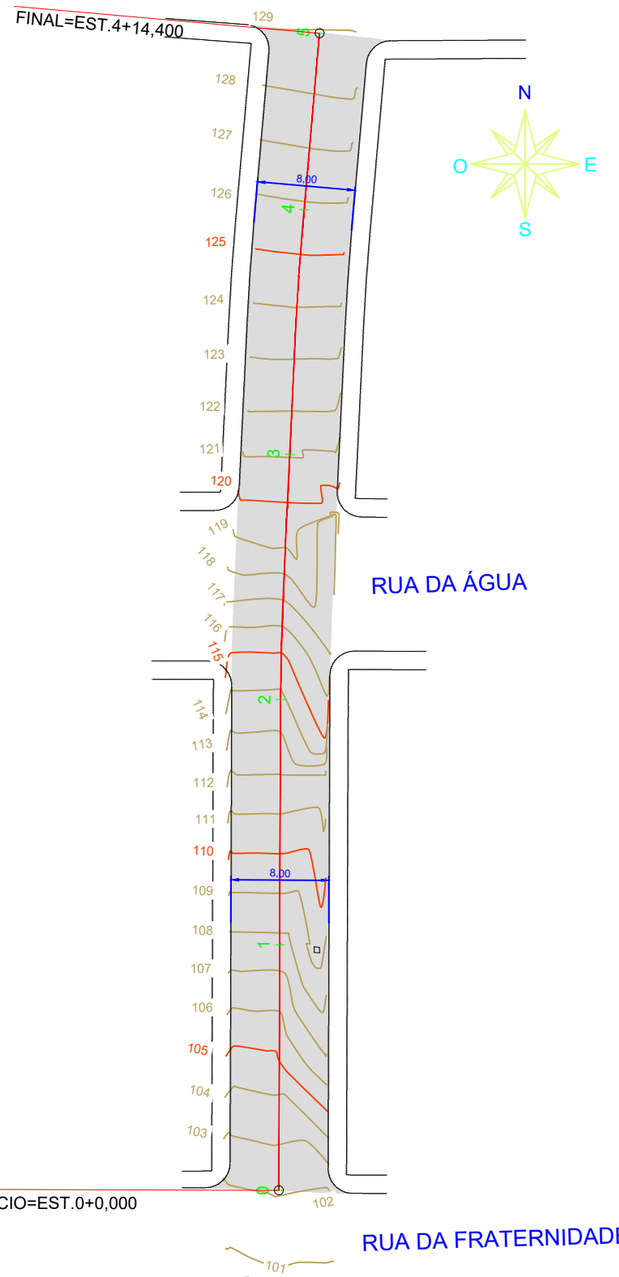

PLANIALTIMÉTRICO
Escala 1/500

RUA TADEU IANTAS

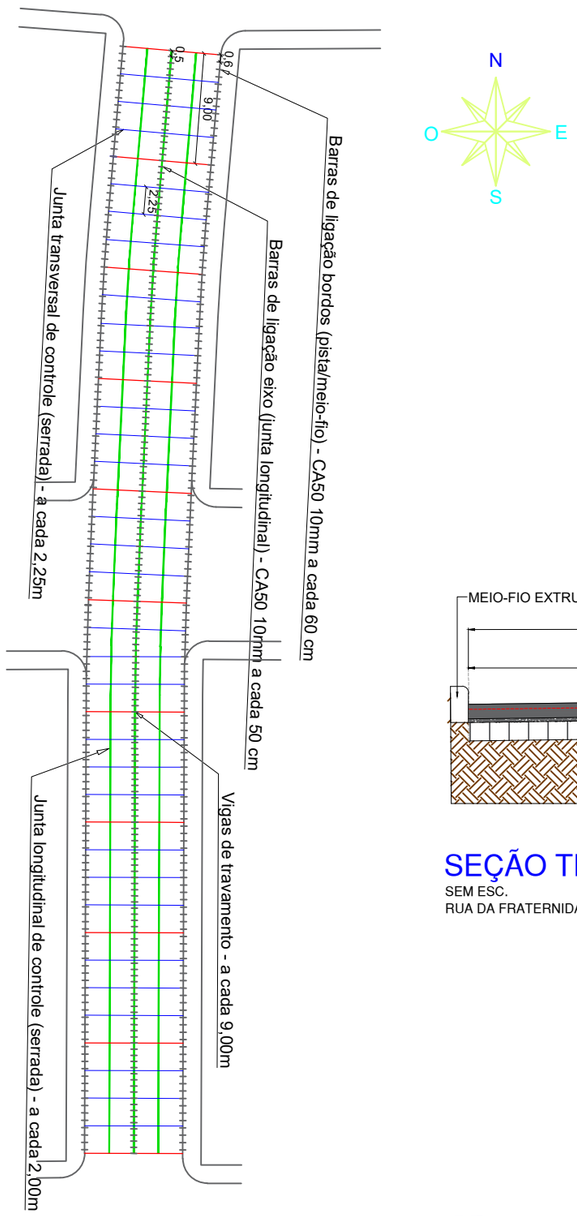

RUA DA FRATERNIDADE

DETALHAMENTO CONCRETO ARMADO
Escala 1/500

DETALHAMENTO JUNTAS, VIGAS
E BARRAS DE LIGAÇÃO

ESTATISTICA DAS AREAS

RUA DA FRATERNIDADE

EST. 0+0,000 ATÉ EST. 4+14,000	
EXTENSÃO A PAVIMENTAR	95,00m
LARGURA	11,00m
PISTA DE ROLAMENTO	8,00m
AREA A PAV. EM CONCRETO	760,00m2
MEIO FIO EXISTENTE	

LEGENDA:

Eixo

Area a pavimentar

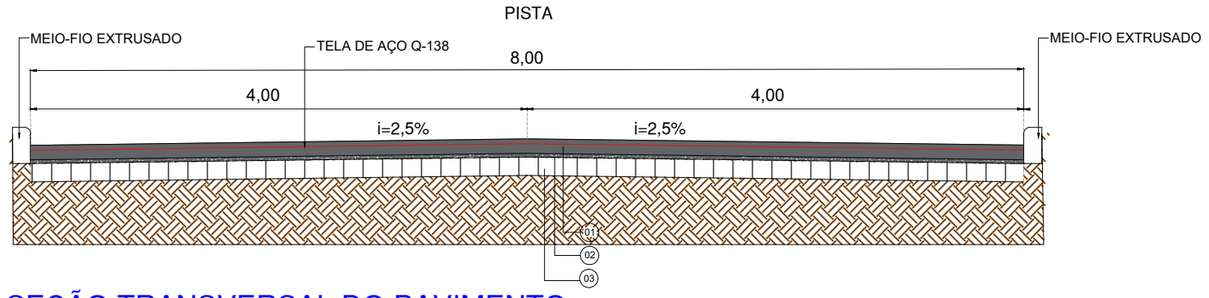

SEÇÃO TRANSVERSAL DO PAVIMENTO
SEM ESC.
RUA DA FRATERNIDADE

CAMADAS DO PAVIMENTO		
ÍTEM	DESCRIÇÃO	ESPESSURA
01	CONCRETO ARMADO FCK= 40MPA	12,00 cm
- -	EMULSÃO RR-2C (PINTURA DE LIGAÇÃO)	- -
02	BASE EM PÓ DE PEDRA/BICA CORRIDA	3,00 cm
03	CALÇAMENTO EXISTENTE	- -

AMARP
Associação dos Municípios do Alto Vale do Rio do Peixe

TÍTULO:	PAVIMENTAÇÃO EM CONCRETO RUA DA FELICIDADE
REFERÊNCIA:	PROJETO EXECUTIVO — PROJETO GEOMÉTRICO
PROPRIETÁRIO:	MUNICIPIO DE RIO DAS ANTAS
RESPONSÁVEL TÉCNICO:	GIOVANA PERAZZOLI - ENG.ª CIVIL - CREA/SC 170.296-9
ESCALA: SEM ESCALA	DATA: OUTUBRO/2025
PRANCHA:	03/05

PROJETO GEOMÉTRICO

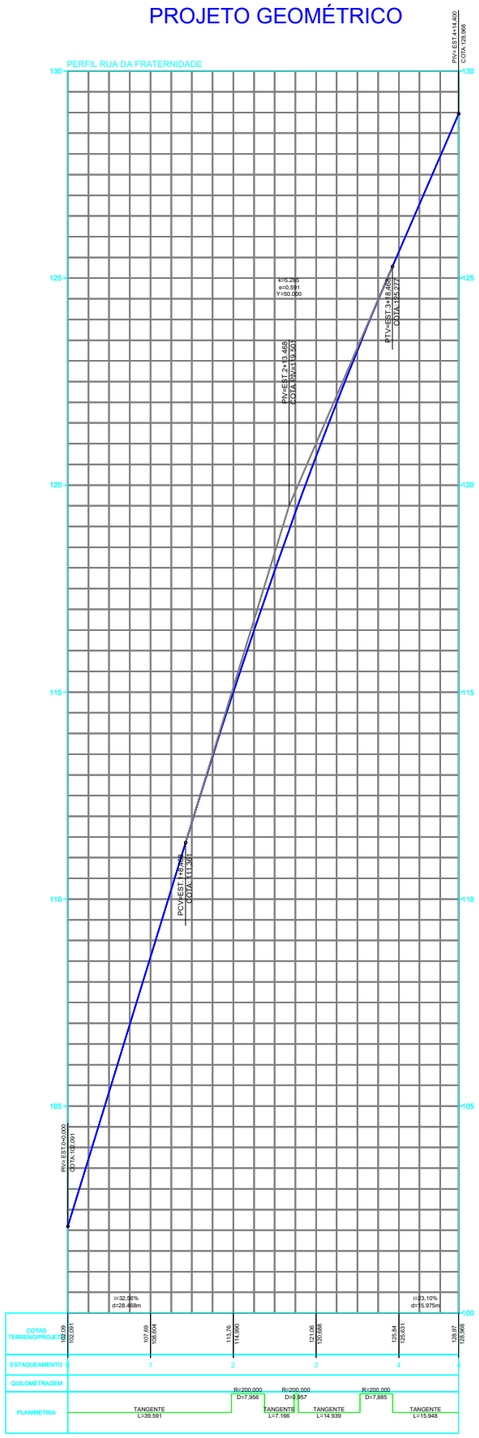

AMARP
Associação dos Municípios do Alto Vale do Rio do Peixe

TÍTULO:	PAVIMENTAÇÃO EM CONCRETO RUA DA FELICIDADE	
REFERÊNCIA:	PROJETO EXECUTIVO	PROJETO GEOMÉTRICO
PROPRIETÁRIO:	MUNICIPIO DE RIO DAS ANTAS	PRANCHA: 04/05
RESPONSÁVEL TÉCNICO:	GIOVANA PERAZZOLI - ENG.ª CIVIL - CREA/SC 170.296-9	
ESCALA: SEM ESCALA	DATA: OUTUBRO/2025	

PROJETO GEOMÉTRICO

RUA TADEU IANTAS

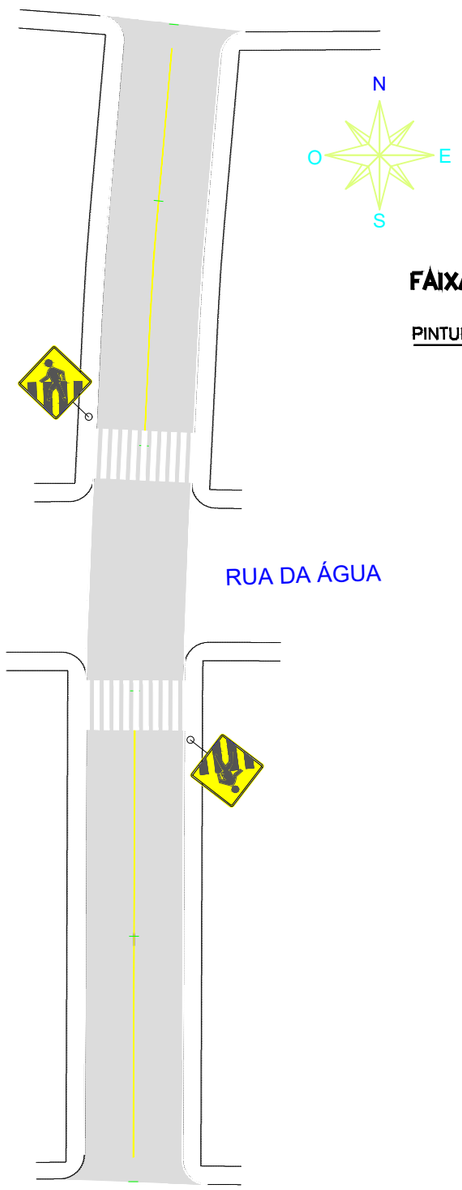

RUA DA FRATERNIDADE

SINALIZAÇÃO
Escala 1/500

FAIXA DE TRAVESSIA DE PEDESTRES

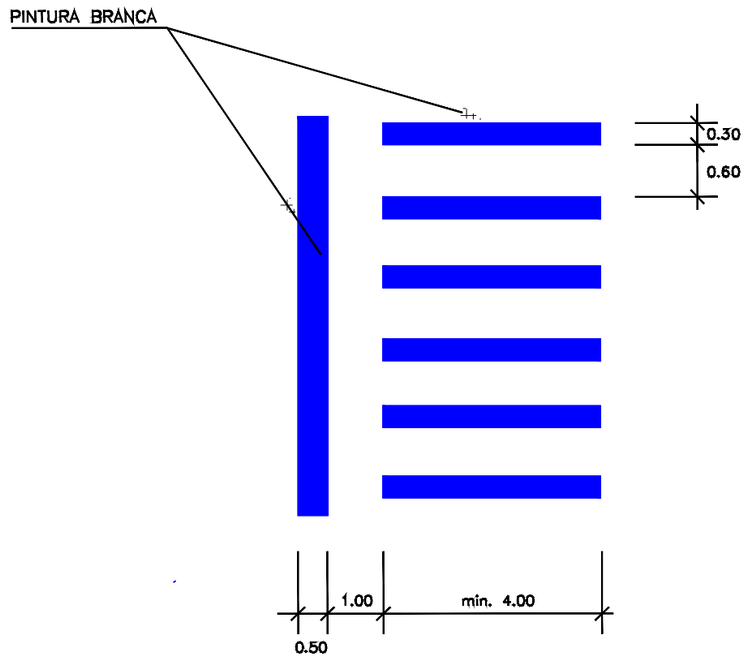

SINALIZAÇÃO - PLACAS

RUA DA FRATERNIDADE

PLACA DE SINALIZAÇÃO	02
PLACA DE DENOMINAÇÃO EXISTENTE	
FAIXA DE PEDESTRE	02

SINALIZAÇÃO HORIZONTAL

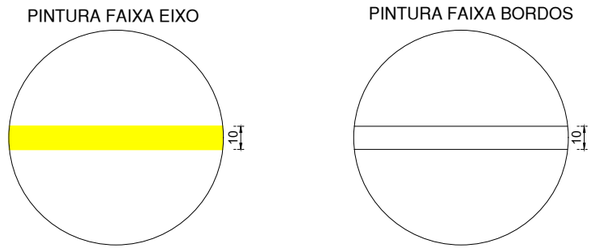

FAIXA CONTINUA
AMARELA NO EIXO
EXTENSÃO: 65,00m x 0,10m
= 6,50m²

FAIXA DE DELIMITAÇÃO DE
BORDO BRANCA
EXTENSÃO: 190,00m x 0,10m x
= 19,000m²

AMARP
Associação dos Municípios do Alto Vale do Rio do Peixe

TÍTULO:	PAVIMENTAÇÃO EM CONCRETO RUA DA FELICIDADE
REFERÊNCIA:	PROJETO EXECUTIVO — PROJETO GEOMÉTRICO
PROPRIETÁRIO:	MUNICIPIO DE RIO DAS ANTAS
RESPONSÁVEL TÉCNICO:	GIOVANA PERAZZOLI - ENG.ª CIVIL - CREA/SC 170.296-9
ESCALA: SEM ESCALA	DATA: OUTUBRO/2025
PRANCHA:	05/05