PROJETO DE PAISAGISMO



492600.0000

LEGENDA

- Enleivamento
- Hidrossemeadura

Sistema SIRGAS 2000 - UTM zona 22 S
Altimétria Ortométrica - hgeoHNOR_IMBITUBA

Órgão: Prefeitura Municipal de Rio das Antas - SC

Empresa: oeste ENGENHARIA

Ewerton Luiz Roberto
Engenheiro Civil
CREA/SC -76.484-1

Título: Projeto de Paisagismo

Rua: Rua Arno Garipe - Trecho 02 - Implantação

Fase: Projeto Executivo

Referência: OE-PRA-IMP-A3-PA-01-R0

Localização: Rio das Antas - SC

Escala: 1:1000

Data: Dez./2025

Folha: A3

SEÇÕES TRANSVERSAIS TIPO DE TERRAPLENAGEM

TALUDES DE CORTE (COM ALTURA MAIOR QUE 0,5m)

HIDROSSEMEADURA

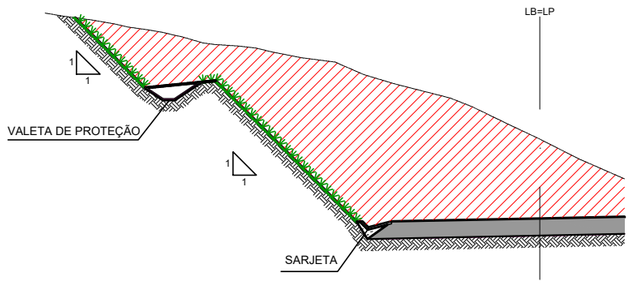

NOTA: TIPO DE SARJETA E VALETA - VER PROJETO DE DRENAGEM

TALUDES DE ATERRO OU TALUDE DE CORTE COM ALTURA MENOR QUE 0,5m

ENLEIVAMENTO - PLANTIO DE GRAMA EM PLACAS

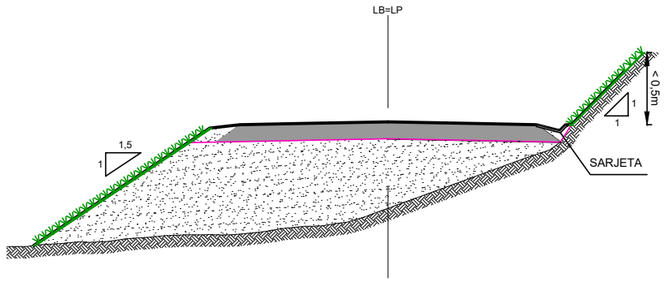

ARRASAMENTO

ENLEIVAMENTO - PLANTIO DE GRAMA EM PLACAS

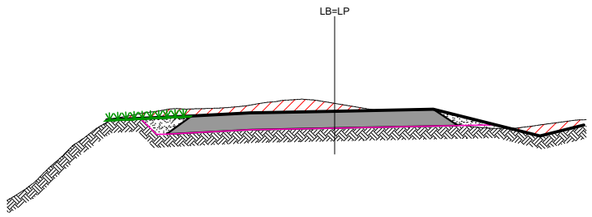

DEPÓSITO DE MATERIAIS EXCEDENTES - DME

ENLEIVAMENTO - PLANTIO DE GRAMA EM PLACAS
HIDROSSEMEADURA

ÁREAS PLANAS: CANTEIROS DOS RETORNOS

ENLEIVAMENTO - PLANTIO DE GRAMA EM PLACAS

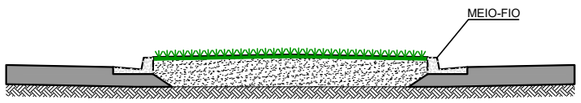

TALUDES DE CORTE COM 3ª CATEGORIA (ROCHA)

HIDROSSEMEADURA

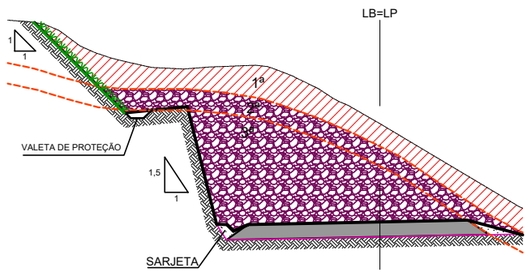

LEGENDA

Órgão: Prefeitura Municipal de Rio das Antas - SC

Empresa: oeste ENGENHARIA

Ewerton Luiz Roberto
Engenheiro Civil
CREA/SC -76.484-1

Título: Projeto de Paisagismo
Rua:
Trecho:
Fase: Projeto Executivo
Referência: OE-PRA-IMP-A3-PA-100-R0
Localização: Rio das Antas - SC

Escala:
Data: Dez./2025
Folha: A3