

PROJETO DE SINALIZAÇÃO
1:750

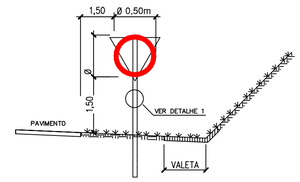

REGULAMENTAÇÃO

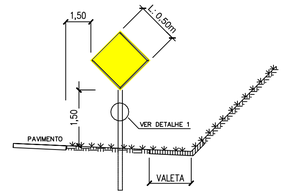

ADVERTÊNCIA

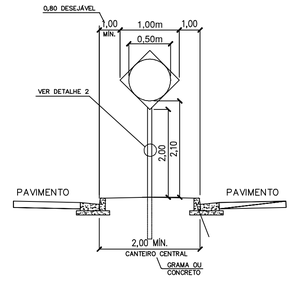

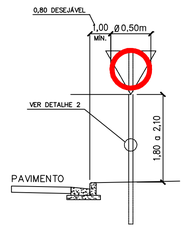

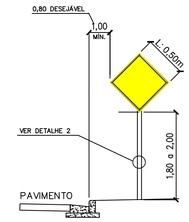

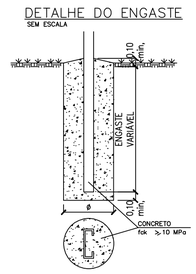

DETALHAMENTO SINALIZAÇÃO
SEM ESCALA



DETALHE DE POSICIONAMENTO (MA)

SINALIZAÇÃO HORIZONTAL

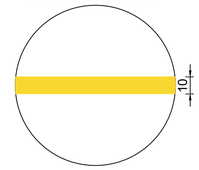

FAIXA AMARELA NO EIXO
EXTENSÃO: 800,75m x 0,10m = 80,075m²

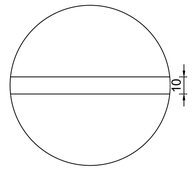

FAIXA DE DELIMITAÇÃO DE BORDO BRANCA
EXTENSÃO: 800,75m x 0,10m x 2 = 160,15m²

PARADA OBRIGATORIA

LIMITE DE VELOCIDADE

TRAVESSIA DE PEDESTRES

PONTE

DIREITOS AUTORAIS RESERVADOS
ALTERAÇÕES DO PROJETO SOMENTE PODERÃO SER EFETUADAS MEDIANTE AUTORIZAÇÃOO DO PROJETISTA

AMARP
ASSOCIAÇÃO DOS MUNICÍPIOS DO ALTO VALE DO RIO DO PEIXE

ALENCAR MENDES
PRESIDENTE

ODIVAR CLÓVIS BISCARO
SECRETÁRIO EXECUTIVO

Av. Manoel Roque, 99
Videira - SC
Fone 3566-0255

TÍTULO
Reperfilagem e Capa sobre Calçamento
Rua Carlos Muller

PRANCHA
03

REFERÊNCIA
PROJETO DE SINALIZAÇÃO
DETALHAMENTO SINALIZAÇÃO

PROPRIETÁRIO
Prefeitura Municipal de Rio das Antas
CNPJ. 83.074.294/0001-23

ASSINATURA

RESPONSÁVEL TÉCNICO
Giovana Perazzoli
Engenheira Civil - CREA/SC 170.296-9

Documento assinado digitalmente
gov.br
GIOVANA PERAZZOLI
Data: 04/08/2025 14:56:00-0300
Verifique em https://validar.iti.gov.br

DESENHO
G.P.

ESCALA
INDICADA

DATA
Agosto / 2025